

ALLEGATO "A" ALLA DGC N. 119 DEL 10/10/2019



COMUNE DI FAGGIANO (TA)

Ufficio Tecnico Comunale

- Settore Urbanistica – Edilizia - Patrimonio

Via Shkanderbeg, 23 – 74020 Faggiano – C.F. 80011170737

Tel. 099.591.22.92 (int. 4) – Fax 0995912465

PEC: urbanistica.comunefaggiano@pec.rupar.puglia.it

OGGETTO:

COMUNE DI FAGGIANO (TA)

RICOGNIZIONE GENERALE E AGGIORNAMENTO CATASTO INCENDI DELLE AREE PERCORSE DAL FUOCO

**PER GLI ADEMPIMENTI
DI CUI ALL'ART. 10 DELLA L.353 DEL 21.11.2000**

DALL'ANNO 2008 ALL'ANNO 2018

Faggiano, lì 10/10/2019

Il Responsabile del Servizio Tecnico
Settore Urbanistica, Edilizia e Patrimonio
Arch. Maria Luisa Cannarile



COMUNE DI FAGGIANO (TA)

Ufficio Tecnico Comunale

- Settore Urbanistica – Edilizia - Patrimonio

Via Shkanderbeg, 23 – 74020 Faggiano – C.F. 80011170737

Tel. 099.591.22.92 (int. 4) – Fax 0995912465

PEC: urbanistica.comunefaggiano@pec.rupar.puglia.it

OGGETTO:

COMUNE DI FAGGIANO (TA)

INDIVIDUAZIONE AREE PERCORSE DAL FUOCO

PER GLI ADEMPIMENTI
DI CUI ALL'ART. 10 DELLA L.353 DEL 21.11.2000


ANNO 2008

Catasto Incendi

ti trovi: **Catasto Incendi** > **Consultazione delle aree percorse dal fuoco rilevate da CFS/CFR** > Dettaglio

Consultazione delle aree percorse dal fuoco rilevate da CFS/CFR

Scheda Incendio

 SCHEDA ANALITICA INCENDIO BOSCHIVO			
Regione	PUGLIA	Data incendio	08/07/2008
Provincia	TARANTO	Data rilievo	11/09/2008
Comune	FAGGIANO	Metodo	Strumentale
Località		Strumento	GPS speditivi (precisione metrica)
Superficie boscata(ha)	01.94.87	Superficie non boscata(ha)	00.00.00
Superficie pascoliva(ha)		Superficie totale(ha)	01.94.87



LISTA DELLE PARTICELLE CATASTALI PERCORSE INTERAMENTE O IN PARTE DALL'INCENDIO

Codice nazionale	Foglio	Particella	Subalterno	Allegato	Sviluppo	Superficie particella incendiata in mq	Superficie totale particella in mq
D463	6	00178		0	0	0	0

[Visualizza incendio su ortofoto](#)

[Stampa Scheda Incendio](#)

[Lista Particelle in Excel](#)

[Perimetro in formato shape](#)

Scarica visualizzatore shape

Avvertenze

La cartografia catastale di sfondo, messa a disposizione dall'Agenzia del Territorio, nelle zone non interessate da controlli agricoli comunitari può non essere aggiornata alla attualità oppure non essere digitalizzata (presenza dei soli centroidi particella) pertanto in taluni casi l'elenco delle particelle deve essere considerato indicativo e non esaustivo. Si invita quindi l'utente a visualizzare l'incendio su cartografia catastale per verificare in modo puntuale le particelle interessate e ricomprese nel perimetro.

Per quanto riguarda i dati delle superfici indicati, sono stati desunti mediante rilievi (scala 1:2.000-1:5.000) effettuati con strumentazione speditiva a precisione metrica per finalità interne al servizio d'istituto e suscettibili di errori sia strumentali sia di carattere tecnico e pertanto, al fine della redazione del Catasto Incendi, tali superfici devono essere ricontrollate e verificate


Utente: **MARIA LUISA CANNARILE**>> **Logout**

Catasto Incendi

 ti trovi: **Catasto Incendi** > **Consultazione delle aree percorse dal fuoco rilevate da CFS/CFR** > Dettaglio

Consultazione delle aree percorse dal fuoco rilevate da CFS/CFR

Scheda Incendio

 SCHEDA ANALITICA INCENDIO BOSCHIVO			
Regione	PUGLIA	Data incendio	24/06/2008
Provincia	TARANTO	Data rilievo	16/10/2008
Comune	FAGGIANO	Metodo	Strumentale
Località		Strumento	GPS speditivi (precisione metrica)
Superficie boscata(ha)	00.04.14	Superficie non boscata(ha)	00.41.40
Superficie pascoliva(ha)		Superficie totale(ha)	00.45.56



LISTA DELLE PARTICELLE CATASTALI PERCORSE INTERAMENTE O IN PARTE DALL'INCENDIO

Codice nazionale	Foglio	Particella	Subalterno	Allegato	Sviluppo	Superficie particella incendiata in mq	Superficie totale particella in mq
N235	11	00025		0	0	3113	14881
N235	11	00095		0	0	283	7085
N235	11	00096		0	0	193	954
N235	11	00107		0	0	42	42
N235	11	00108		0	0	4	4
N235	11	00119		0	0	116	134049
N235	11	00121		0	0	80	80

[Visualizza incendio su ortofoto](#)
[Stampa Scheda Incendio](#)
[Lista Particelle in Excel](#)
[Perimetro in formato shape](#)
[Scarica visualizzatore shape](#)

Avvertenze

La cartografia catastale di sfondo, messa a disposizione dall'Agenzia del Territorio, nelle zone non interessate da controlli agricoli comunitari può non essere aggiornata alla attualità oppure non essere digitalizzata (presenza dei soli centroidi particella) pertanto in taluni casi l'elenco delle particelle deve essere considerato indicativo e non esaustivo. Si invita quindi l'utente a visualizzare l'incendio su cartografia catastale per verificare in modo puntuale le particelle interessate e ricomprese nel perimetro.

Per quanto riguarda i dati delle superfici indicati, sono stati desunti mediante rilievi (scala 1:2.000-1:5.000) effettuati con strumentazione speditiva a precisione metrica per finalità interne al servizio d'istituto e suscettibili di errori sia strumentali sia di carattere tecnico e pertanto, al fine della redazione del Catasto Incendi, tali superfici devono essere ricontrollate e verificate


Utente: **MARIA LUISA CANNARILE**>> **Logout**

Catasto Incendi

 ti trovi: **Catasto Incendi** > **Consultazione delle aree percorse dal fuoco rilevate da CFS/CFR** > Dettaglio

Consultazione delle aree percorse dal fuoco rilevate da CFS/CFR

Scheda Incendio

 SCHEDA ANALITICA INCENDIO BOSCHIVO			
Regione	PUGLIA	Data incendio	18/06/2008
Provincia	TARANTO	Data rilievo	24/07/2008
Comune	FAGGIANO	Metodo	Strumentale
Località		Strumento	GPS speditivi (precisione metrica)
Superficie boscata(ha)	00.00.00	Superficie non boscata(ha)	28.63.26
Superficie pascoliva(ha)	28.63.26	Superficie totale(ha)	28.63.26



LISTA DELLE PARTICELLE CATASTALI PERCORSE INTERAMENTE O IN PARTE DALL'INCENDIO

Codice nazionale	Foglio	Particella	Subalterno	Allegato	Sviluppo	Superficie particella incendiata in mq	Superficie totale particella in mq
D463	13	00011		0	0	54396	421622
D463	13	00016		0	0	122429	417756
D463	13	00017		0	0	0	0
D463	13	00018		0	0	76688	258883
D463	13	00034		0	0	707	707
D463	13	00117		0	0	20828	100191

[Visualizza incendio su ortofoto](#)
[Stampa Scheda Incendio](#)
[Lista Particelle in Excel](#)
[Perimetro in formato shape](#)
[Scarica visualizzatore shape](#)

Avvertenze

La cartografia catastale di sfondo, messa a disposizione dall'Agenzia del Territorio, nelle zone non interessate da controlli agricoli comunitari può non essere aggiornata alla attualità oppure non essere digitalizzata (presenza dei soli centroidi particella) pertanto in taluni casi l'elenco delle particelle deve essere considerato indicativo e non esaustivo. Si invita quindi l'utente a visualizzare l'incendio su cartografia catastale per verificare in modo puntuale le particelle interessate e ricomprese nel perimetro.

Per quanto riguarda i dati delle superfici indicati, sono stati desunti mediante rilievi (scala 1:2.000-1:5.000) effettuati con strumentazione speditiva a precisione metrica per finalità interne al servizio d'istituto e suscettibili di errori sia strumentali sia di carattere tecnico e pertanto, al fine della redazione del Catasto Incendi, tali superfici devono essere ricontrollate e verificate



COMUNE DI FAGGIANO (TA)

Ufficio Tecnico Comunale

- Settore Urbanistica – Edilizia - Patrimonio

Via Shkanderbeg, 23 – 74020 Faggiano – C.F. 80011170737

Tel. 099.591.22.92 (int. 4) – Fax 0995912465

PEC: urbanistica.comunefaggiano@pec.rupar.puglia.it

OGGETTO:

COMUNE DI FAGGIANO (TA)

INDIVIDUAZIONE AREE PERCORSE DAL FUOCO

PER GLI ADEMPIMENTI
DI CUI ALL'ART. 10 DELLA L.353 DEL 21.11.2000

ANNO 2009

**Nell'anno 2009 non sono stati rilevati
incendi**



COMUNE DI FAGGIANO (TA)

Ufficio Tecnico Comunale

- Settore Urbanistica – Edilizia - Patrimonio

Via Shkanderbeg, 23 – 74020 Faggiano – C.F. 80011170737

Tel. 099.591.22.92 (int. 4) – Fax 0995912465

PEC: urbanistica.comunefaggiano@pec.rupar.puglia.it

OGGETTO:

COMUNE DI FAGGIANO (TA)

INDIVIDUAZIONE AREE PERCORSE DAL FUOCO

PER GLI ADEMPIMENTI
DI CUI ALL'ART. 10 DELLA L.353 DEL 21.11.2000

ANNO 2010


Utente: **MARIA LUISA CANNARILE**>> [Logout](#)

Catasto Incendi

 ti trovi: [Catasto Incendi](#) > [Consultazione delle aree percorse dal fuoco rilevate da CFS/CFR](#) > [Dettaglio](#)

Consultazione delle aree percorse dal fuoco rilevate da CFS/CFR

Scheda Incendio

 SCHEDA ANALITICA INCENDIO BOSCHIVO			
Regione	PUGLIA	Data incendio	20/06/2010
Provincia	TARANTO	Data rilievo	03/08/2010
Comune	FAGGIANO	Metodo	Mista
Località		Strumento	GPS speditivi (precisione metrica)
Superficie boscata(ha)	00.00.00	Superficie non boscata(ha)	12.34.22
Superficie pascoliva(ha)		Superficie totale(ha)	12.34.22



LISTA DELLE PARTICELLE CATASTALI PERCORSE INTERAMENTE O IN PARTE DALL'INCENDIO

Codice nazionale	Foglio	Particella	Subalterno	Allegato	Sviluppo	Superficie particella incendiata in mq	Superficie totale particella in mq
D463	13	00011	0	0	0	69864	421622
D463	13	00016	0	0	0	41921	417756
D463	13	00018	0	0	0	11608	258883

[Visualizza incendio su ortofoto](#)
[Stampa Scheda Incendio](#)
[Lista Particelle in Excel](#)
[Perimetro in formato shape](#)
[Scarica visualizzatore shape](#)

Avvertenze

La cartografia catastale di sfondo, messa a disposizione dall'Agenzia del Territorio, nelle zone non interessate da controlli agricoli comunitari può non essere aggiornata alla attualità oppure non essere digitalizzata (presenza dei soli centroidi particella) pertanto in taluni casi l'elenco delle particelle deve essere considerato indicativo e non esaustivo. Si invita quindi l'utente a visualizzare l'incendio su cartografia catastale per verificare in modo puntuale le particelle interessate e ricomprese nel perimetro.

Per quanto riguarda i dati delle superfici indicati, sono stati desunti mediante rilievi (scala 1:2.000-1:5.000) effettuati con strumentazione speditiva a precisione metrica per finalità interne al servizio d'istituto e suscettibili di errori sia strumentali sia di carattere tecnico e pertanto, al fine della redazione del Catasto Incendi, tali superfici devono essere ricontrollate e verificate

Utente: MARIA LUISA CANNARILE


>> Logout

Catasto Incendi

ti trovi: **Catasto Incendi** > **Consultazione delle aree percorse dal fuoco rilevate da CFS/CFR** > Dettaglio

Consultazione delle aree percorse dal fuoco rilevate da CFS/CFR

Scheda Incendio

 SCHEDA ANALITICA INCENDIO BOSCHIVO			
Regione	PUGLIA	Data incendio	24/08/2010
Provincia	TARANTO	Data rilievo	11/01/2011
Comune	FAGGIANO	Metodo	Mista
Località		Strumento	GPS speditivi (precisione metrica)
Superficie boscata(ha)	01.43.33	Superficie non boscata(ha)	05.90.96
Superficie pascoliva(ha)	05.90.96	Superficie totale(ha)	07.34.29



LISTA DELLE PARTICELLE CATASTALI PERCORSE INTERAMENTE O IN PARTE DALL'INCENDIO

Codice nazionale	Foglio	Particella	Subalterno	Allegato	Sviluppo	Superficie particella incendiata in mq	Superficie totale particella in mq
D463	13	00011	0	0	0	3959	421622
D463	13	00012	0	0	0	838	18074
D463	13	00117	0	0	0	68633	100191

[Visualizza incendio su ortofoto](#)
[Stampa Scheda Incendio](#)
[Lista Particelle in Excel](#)
[Perimetro in formato shape](#)
[Scarica visualizzatore shape](#)

Avvertenze

La cartografia catastale di sfondo, messa a disposizione dall'Agenzia del Territorio, nelle zone non interessate da controlli agricoli comunitari può non essere aggiornata alla attualità oppure non essere digitalizzata (presenza dei soli centroidi particella) pertanto in taluni casi l'elenco delle particelle deve essere considerato indicativo e non esaustivo. Si invita quindi l'utente a visualizzare l'incendio su cartografia catastale per verificare in modo puntuale le particelle interessate e ricomprese nel perimetro.

Per quanto riguarda i dati delle superfici indicati, sono stati desunti mediante rilievi (scala 1:2.000-1:5.000) effettuati con strumentazione speditiva a precisione metrica per finalità interne al servizio d'istituto e suscettibili di errori sia strumentali sia di carattere tecnico e pertanto, al fine della redazione del Catasto Incendi, tali superfici devono essere ricontrollate e verificate



COMUNE DI FAGGIANO (TA)

Ufficio Tecnico Comunale

- Settore Urbanistica – Edilizia - Patrimonio

Via Shkanderbeg, 23 – 74020 Faggiano – C.F. 80011170737

Tel. 099.591.22.92 (int. 4) – Fax 0995912465

PEC: urbanistica.comunefaggiano@pec.rupar.puglia.it

OGGETTO:

COMUNE DI FAGGIANO (TA)

INDIVIDUAZIONE AREE PERCORSE DAL FUOCO

PER GLI ADEMPIMENTI
DI CUI ALL'ART. 10 DELLA L.353 DEL 21.11.2000

ANNO 2011

Utente: MARIA LUISA CANNARILE


>> Logout

Catasto Incendi

ti trovi: **Catasto Incendi** > **Consultazione delle aree percorse dal fuoco rilevate da CFS/CFR** > Dettaglio

Consultazione delle aree percorse dal fuoco rilevate da CFS/CFR

Scheda Incendio

 SCHEDA ANALITICA INCENDIO BOSCHIVO			
Regione	PUGLIA	Data incendio	13/06/2011
Provincia	TARANTO	Data rilievo	22/07/2011
Comune	FAGGIANO	Metodo	Mista
Località		Strumento	GPS speditivi (precisione metrica)
Superficie boscata(ha)	04.79.68	Superficie non boscata(ha)	01.62.98
Superficie pascoliva(ha)	01.62.98	Superficie totale(ha)	06.42.66



LISTA DELLE PARTICELLE CATASTALI PERCORSE INTERAMENTE O IN PARTE DALL'INCENDIO

Codice nazionale	Foglio	Particella	Subalterno	Allegato	Sviluppo	Superficie particella incendiata in mq	Superficie totale particella in mq
D463	6	00025		0	0	139	7298
D463	6	00026		0	0	0	0
D463	6	00073		0	0	47278	251272

[Visualizza incendio su ortofoto](#)
[Stampa Scheda Incendio](#)
[Lista Particelle in Excel](#)
[Perimetro in formato shape](#)
[Scarica visualizzatore shape](#)

Avvertenze

La cartografia catastale di sfondo, messa a disposizione dall'Agenzia del Territorio, nelle zone non interessate da controlli agricoli comunitari può non essere aggiornata alla attualità oppure non essere digitalizzata (presenza dei soli centroidi particella) pertanto in taluni casi l'elenco delle particelle deve essere considerato indicativo e non esaustivo. Si invita quindi l'utente a visualizzare l'incendio su cartografia catastale per verificare in modo puntuale le particelle interessate e ricomprese nel perimetro.

Per quanto riguarda i dati delle superfici indicati, sono stati desunti mediante rilievi (scala 1:2.000-1:5.000) effettuati con strumentazione speditiva a precisione metrica per finalità interne al servizio d'istituto e suscettibili di errori sia strumentali sia di carattere tecnico e pertanto, al fine della redazione del Catasto Incendi, tali superfici devono essere ricontrollate e verificate

Utente: MARIA LUISA CANNARILE


>> Logout

Catasto Incendi

ti trovi: **Catasto Incendi** > **Consultazione delle aree percorse dal fuoco rilevate da CFS/CFR** > Dettaglio

Consultazione delle aree percorse dal fuoco rilevate da CFS/CFR

Scheda Incendio

 SCHEDA ANALITICA INCENDIO BOSCHIVO			
Regione	PUGLIA	Data incendio	19/07/2011
Provincia	TARANTO	Data rilievo	19/10/2011
Comune	FAGGIANO	Metodo	Mista
Località		Strumento	GPS speditivi (precisione metrica)
Superficie boscata(ha)	15.62.64	Superficie non boscata(ha)	03.02.81
Superficie pascoliva(ha)	03.02.81	Superficie totale(ha)	18.65.45



LISTA DELLE PARTICELLE CATASTALI PERCORSE INTERAMENTE O IN PARTE DALL'INCENDIO

Codice nazionale	Foglio	Particella	Subalterno	Allegato	Sviluppo	Superficie particella incendiata in mq	Superficie totale particella in mq
N909	1	00123		0	0	1854	34815
N235	11	00025		0	0	13577	14881
N235	11	00095		0	0	2072	7085
N235	11	00096		0	0	880	954
N235	11	00107		0	0	42	42
N235	11	00108		0	0	4	4
N235	11	00119		0	0	10596	134049
N235	11	00120		0	0	81	128
N235	11	00121		0	0	80	80
N235	11	00122		0	0	14	14
D463	6	00073		0	0	128114	251272
D463	6	00169		0	0	0	0
D463	6	00170		0	0	0	0
D463	6	00177		0	0	4845	4845
D463	6	00178		0	0	0	0

[Visualizza incendio su ortofoto](#)
[Stampa Scheda Incendio](#)
[Lista Particelle in Excel](#)
[Perimetro in formato shape](#)
[Scarica visualizzatore shape](#)

Avvertenze

La cartografia catastale di sfondo, messa a disposizione dall'Agenzia del Territorio, nelle zone non interessate da controlli agricoli comunitari può non essere aggiornata alla attualità oppure non essere digitalizzata (presenza dei soli centroidi particella) pertanto in taluni casi l'elenco delle particelle deve essere considerato indicativo e non esaustivo. Si invita quindi l'utente a visualizzare l'incendio su cartografia catastale per verificare in modo puntuale le particelle interessate e ricomprese nel perimetro.

Per quanto riguarda i dati delle superfici indicati, sono stati desunti mediante rilievi (scala 1:2.000-1:5.000) effettuati con strumentazione speditiva a precisione metrica per finalità interne al servizio d'istituto e suscettibili di errori sia strumentali sia di carattere tecnico e pertanto, al fine della redazione del Catasto Incendi, tali superfici devono essere ricontrollate e verificate


Utente: **MARIA LUISA CANNARILE**>> **Logout**

Catasto Incendi

 ti trovi: **Catasto Incendi** > **Consultazione delle aree percorse dal fuoco rilevate da CFS/CFR** > Dettaglio

Consultazione delle aree percorse dal fuoco rilevate da CFS/CFR

Scheda Incendio

 SCHEDA ANALITICA INCENDIO BOSCHIVO			
Regione	PUGLIA	Data incendio	22/07/2011
Provincia	TARANTO	Data rilievo	04/10/2011
Comune	FAGGIANO	Metodo	Mista
Località		Strumento	GPS speditivi (precisione metrica)
Superficie boscata(ha)	02.17.09	Superficie non boscata(ha)	08.81.92
Superficie pascoliva(ha)	08.81.92	Superficie totale(ha)	10.99.01



LISTA DELLE PARTICELLE CATASTALI PERCORSE INTERAMENTE O IN PARTE DALL'INCENDIO

Codice nazionale	Foglio	Particella	Subalterno	Allegato	Sviluppo	Superficie particella incendiata in mq	Superficie totale particella in mq
D463	13	00016		0	0	12239	417756
D463	13	00018		0	0	35370	258883
N235	19	00001		0	0	37605	479255
N235	19	00006		0	0	5049	86553
N235	19	00007		0	0	2317	19242
N235	25	00001		0	0	14684	16303
N235	25	00054		0	0	2975	8150

[Visualizza incendio su ortofoto](#)
[Stampa Scheda Incendio](#)
[Lista Particelle in Excel](#)
[Perimetro in formato shape](#)
[Scarica visualizzatore shape](#)

Avvertenze

La cartografia catastale di sfondo, messa a disposizione dall'Agenzia del Territorio, nelle zone non interessate da controlli agricoli comunitari può non essere aggiornata alla attualità oppure non essere digitalizzata (presenza dei soli centroidi particella) pertanto in taluni casi l'elenco delle particelle deve essere considerato indicativo e non esaustivo. Si invita quindi l'utente a visualizzare l'incendio su cartografia catastale per verificare in modo puntuale le particelle interessate e ricomprese nel perimetro.

Per quanto riguarda i dati delle superfici indicati, sono stati desunti mediante rilievi (scala 1:2.000-1:5.000) effettuati con strumentazione speditiva a precisione metrica per finalità interne al servizio d'istituto e suscettibili di errori sia strumentali sia di carattere tecnico e pertanto, al fine della redazione del Catasto Incendi, tali superfici devono essere ricontrollate e verificate

Utente: **MARIA LUISA CANNARILE**


>> Logout

Catasto Incendi

 ti trovi: **Catasto Incendi** > **Consultazione delle aree percorse dal fuoco rilevate da CFS/CFR** > Dettaglio

Consultazione delle aree percorse dal fuoco rilevate da CFS/CFR

Scheda Incendio

 SCHEDA ANALITICA INCENDIO BOSCHIVO			
Regione	PUGLIA	Data incendio	25/06/2011
Provincia	TARANTO	Data rilievo	29/07/2011
Comune	FAGGIANO	Metodo	Mista
Località		Strumento	GPS speditivi (precisione metrica)
Superficie boscata(ha)	00.72.60	Superficie non boscata(ha)	177.63.77
Superficie pascoliva(ha)	177.63.77	Superficie totale(ha)	178.36.37



LISTA DELLE PARTICELLE CATASTALI PERCORSE INTERAMENTE O IN PARTE DALL'INCENDIO

Codice nazionale	Foglio	Particella	Subalterno	Allegato	Sviluppo	Superficie particella incendiata in mq	Superficie totale particella in mq
E630	10	00039		0	0	251	507553
D463	13	00001		0	0	0	0
D463	13	00011		0	0	140161	421622
D463	13	00016		0	0	364072	417756
D463	13	00017		0	0	0	0
D463	13	00018		0	0	132017	258883
D463	13	00025		0	0	105	2196
D463	13	00030		0	0	0	0
D463	13	00031		0	0	4714	8926
D463	13	00034		0	0	707	707
D463	13	00043		0	0	28077	28573
D463	13	00044		0	0	0	0
D463	13	00045		0	0	0	0
D463	13	00046		0	0	0	0
D463	13	00047		0	0	5433	5433
D463	13	00054		0	0	5490	5490
D463	13	00108		0	0	5338	5338
D463	13	00109		0	0	0	0
D463	13	00110		0	0	0	0
D463	13	00111		0	0	0	0
D463	13	00112		0	0	0	0
D463	13	00113		0	0	0	0
D463	13	00114		0	0	0	0
D463	13	00251		0	0	0	0
D463	13	00252		0	0	0	0
D463	13	00253		0	0	0	0
D463	13	00254		0	0	0	0
D463	13	00255		0	0	0	0
D463	13	00256		0	0	0	0
D463	13	00258		0	0	0	0

Codice nazionale	Foglio	Particella	Subalterno	Allegato	Sviluppo	Superficie particella incendiata in mq	Superficie totale particella in mq
D463	13	00259		0	0	0	0
D463	13	00260		0	0	0	0
D463	13	00261		0	0	0	0
D463	13	00262		0	0	0	0
D463	13	00263		0	0	0	0
D463	13	00264		0	0	0	0
D463	13	00265		0	0	0	0
D463	13	00266		0	0	0	0
D463	13	00267		0	0	0	0
D463	13	00268		0	0	0	0
D463	13	00269		0	0	0	0
D463	13	00270		0	0	0	0
D463	13	00271		0	0	0	0
D463	13	00272		0	0	0	0
D463	13	00273		0	0	0	0
D463	13	00274		0	0	0	0
D463	13	00275		0	0	0	0
D463	13	00276		0	0	0	0
D463	13	00277		0	0	0	0
D463	13	00278		0	0	0	0
D463	13	00280		0	0	0	0
D463	13	00281		0	0	0	0
D463	13	00282		0	0	0	0
D463	13	00284		0	0	0	0
D463	13	00285		0	0	185	2247
D463	13	00286		0	0	300	2966
D463	13	00288		0	0	93	229
D463	13	00389		0	0	0	0
D463	13	00390		0	0	0	0
D463	13	00391		0	0	0	0
D463	13	00392		0	0	0	0
D463	13	00393		0	0	0	0
D463	13	00394		0	0	0	0
D463	13	00395		0	0	0	0
D463	13	00396		0	0	0	0
D463	13	00397		0	0	0	0
D463	13	00398		0	0	0	0
D463	13	00399		0	0	0	0
D463	13	00407		0	0	0	0
D463	13	00409		0	0	0	0
D463	13	00410		0	0	0	0
D463	13	00412		0	0	0	0
D463	13	00413		0	0	0	0
D463	13	00454		0	0	12383	12383
D463	13	00639		0	0	2177	7753
D463	13	00695		0	0	3662	3662
D463	13	00697		0	0	211	3759
D463	13	X0002		0	0	0	0
D463	13	X0003		0	0	0	0
N235	19	00001		0	0	305765	479255
N235	19	00002		0	0	201	70043
N235	19	00004		0	0	502	1245
N235	19	00009		0	0	13486	59424
N235	19	00010		0	0	98	10482
N235	25	00026		0	0	1411	13143
N235	25	00053		0	0	9393	14090
N235	25	00062		0	0	132	7179
N235	25	00063		0	0	217	7381

Codice nazionale	Foglio	Particella	Subalterno	Allegato	Sviluppo	Superficie particella incendiata in mq	Superficie totale particella in mq
N235	25	00064		0	0	429	9910
N235	25	00065		0	0	6522	7089
N235	25	00066		0	0	7207	7605
N235	25	00098		0	0	6525	6655
N235	25	00099		0	0	7046	7046
N235	25	00100		0	0	6914	6914
N235	25	00101		0	0	10364	10364
N235	26	00001		0	0	34449	110002
N235	26	00004		0	0	173963	218678
N235	26	00005		0	0	396	1505
N235	26	00006		0	0	1202	2815
N235	26	00007		0	0	59021	121398
N235	26	00096		0	0	23419	75620
N235	26	00166		0	0	2379	90421

[Visualizza incendio su ortofoto](#)
[Stampa Scheda Incendio](#)
[Lista Particelle in Excel](#)
[Perimetro in formato shape](#)
[Scarica visualizzatore shape](#)

Avvertenze

La cartografia catastale di sfondo, messa a disposizione dall'Agenzia del Territorio, nelle zone non interessate da controlli agricoli comunitari può non essere aggiornata alla attualità oppure non essere digitalizzata (presenza dei soli centroidi particella) pertanto in taluni casi l'elenco delle particelle deve essere considerato indicativo e non esaustivo. Si invita quindi l'utente a visualizzare l'incendio su cartografia catastale per verificare in modo puntuale le particelle interessate e ricomprese nel perimetro.

Per quanto riguarda i dati delle superfici indicati, sono stati desunti mediante rilievi (scala 1:2.000-1:5.000) effettuati con strumentazione speditiva a precisione metrica per finalità interne al servizio d'istituto e suscettibili di errori sia strumentali sia di carattere tecnico e pertanto, al fine della redazione del Catasto Incendi, tali superfici devono essere ricontrollate e verificate



COMUNE DI FAGGIANO (TA)

Ufficio Tecnico Comunale

- Settore Urbanistica – Edilizia - Patrimonio

Via Shkanderbeg, 23 – 74020 Faggiano – C.F. 80011170737

Tel. 099.591.22.92 (int. 4) – Fax 0995912465

PEC: urbanistica.comunefaggiano@pec.rupar.puglia.it

OGGETTO:

COMUNE DI FAGGIANO (TA)

INDIVIDUAZIONE AREE PERCORSE DAL FUOCO

PER GLI ADEMPIMENTI
DI CUI ALL'ART. 10 DELLA L.353 DEL 21.11.2000

ANNO 2012


Utente: **MARIA LUISA CANNARILE**>> [Logout](#)

Catasto Incendi

 ti trovi: [Catasto Incendi](#) > [Consultazione delle aree percorse dal fuoco rilevate da CFS/CFR](#) > [Dettaglio](#)

Consultazione delle aree percorse dal fuoco rilevate da CFS/CFR

Scheda Incendio

 SCHEDA ANALITICA INCENDIO BOSCHIVO			
Regione	PUGLIA	Data incendio	30/06/2012
Provincia	TARANTO	Data rilievo	24/10/2012
Comune	FAGGIANO	Metodo	Mista
Località		Strumento	GPS speditivi (precisione metrica)
Superficie boscata(ha)	00.00.00	Superficie non boscata(ha)	05.90.82
Superficie pascoliva(ha)		Superficie totale(ha)	05.90.83



LISTA DELLE PARTICELLE CATASTALI PERCORSE INTERAMENTE O IN PARTE DALL'INCENDIO

Codice nazionale	Foglio	Particella	Subalterno	Allegato	Sviluppo	Superficie particella incendiata in mq	Superficie totale particella in mq
N909	1	00004		0	0	79	8558
N909	1	00008		0	0	13	768
N909	1	00123		0	0	9399	34815
N235	11	00119		0	0	49575	134049

[Visualizza incendio su ortofoto](#)
[Stampa Scheda Incendio](#)
[Lista Particelle in Excel](#)
[Perimetro in formato shape](#)
[Scarica visualizzatore shape](#)

Avvertenze

La cartografia catastale di sfondo, messa a disposizione dall'Agenzia del Territorio, nelle zone non interessate da controlli agricoli comunitari può non essere aggiornata alla attualità oppure non essere digitalizzata (presenza dei soli centroidi particella) pertanto in taluni casi l'elenco delle particelle deve essere considerato indicativo e non esaustivo. Si invita quindi l'utente a visualizzare l'incendio su cartografia catastale per verificare in modo puntuale le particelle interessate e ricomprese nel perimetro.

Per quanto riguarda i dati delle superfici indicati, sono stati desunti mediante rilievi (scala 1:2.000-1:5.000) effettuati con strumentazione speditiva a precisione metrica per finalità interne al servizio d'istituto e suscettibili di errori sia strumentali sia di carattere tecnico e pertanto, al fine della redazione del Catasto Incendi, tali superfici devono essere ricontrollate e verificate



COMUNE DI FAGGIANO (TA)

Ufficio Tecnico Comunale

- Settore Urbanistica – Edilizia - Patrimonio

Via Shkanderbeg, 23 – 74020 Faggiano – C.F. 80011170737

Tel. 099.591.22.92 (int. 4) – Fax 0995912465

PEC: urbanistica.comunefaggiano@pec.rupar.puglia.it

OGGETTO:

COMUNE DI FAGGIANO (TA)

INDIVIDUAZIONE AREE PERCORSE DAL FUOCO

PER GLI ADEMPIMENTI
DI CUI ALL'ART. 10 DELLA L.353 DEL 21.11.2000

ANNO 2013


Utente: **MARIA LUISA CANNARILE**>> [Logout](#)

Catasto Incendi

ti trovi: [Catasto Incendi](#) > [Consultazione delle aree percorse dal fuoco rilevate da CFS/CFR](#) > [Dettaglio](#)

Consultazione delle aree percorse dal fuoco rilevate da CFS/CFR

Scheda Incendio

 SCHEDA ANALITICA INCENDIO BOSCHIVO			
Regione	PUGLIA	Data incendio	29/07/2013
Provincia	TARANTO	Data rilievo	09/08/2013
Comune	FAGGIANO	Metodo	Mista
Località		Strumento	GPS speditivi (precisione metrica)
Superficie boscata(ha)	00.00.00	Superficie non boscata(ha)	15.45.95
Superficie pascoliva(ha)	15.45.95	Superficie totale(ha)	15.45.95



LISTA DELLE PARTICELLE CATASTALI PERCORSE INTERAMENTE O IN PARTE DALL'INCENDIO

Codice nazionale	Foglio	Particella	Subalterno	Allegato	Sviluppo	Superficie particella incendiata in mq	Superficie totale particella in mq
N235	19	00001		0	0	90093	479255
N235	19	00002		0	0	4994	70043
N235	19	00009		0	0	59424	59424

[Visualizza incendio su ortofoto](#)
[Stampa Scheda Incendio](#)
[Lista Particelle in Excel](#)
[Perimetro in formato shape](#)
[Scarica visualizzatore shape](#)

Avvertenze

La cartografia catastale di sfondo, messa a disposizione dall'Agenzia del Territorio, nelle zone non interessate da controlli agricoli comunitari può non essere aggiornata alla attualità oppure non essere digitalizzata (presenza dei soli centroidi particella) pertanto in taluni casi l'elenco delle particelle deve essere considerato indicativo e non esaustivo. Si invita quindi l'utente a visualizzare l'incendio su cartografia catastale per verificare in modo puntuale le particelle interessate e ricomprese nel perimetro.

Per quanto riguarda i dati delle superfici indicati, sono stati desunti mediante rilievi (scala 1:2.000-1:5.000) effettuati con strumentazione speditiva a precisione metrica per finalità interne al servizio d'istituto e suscettibili di errori sia strumentali sia di carattere tecnico e pertanto, al fine della redazione del Catasto Incendi, tali superfici devono essere ricontrollate e verificate



COMUNE DI FAGGIANO (TA)

Ufficio Tecnico Comunale

- Settore Urbanistica – Edilizia - Patrimonio

Via Shkanderbeg, 23 – 74020 Faggiano – C.F. 80011170737

Tel. 099.591.22.92 (int. 4) – Fax 0995912465

PEC: urbanistica.comunefaggiano@pec.rupar.puglia.it

OGGETTO:

COMUNE DI FAGGIANO (TA)

INDIVIDUAZIONE AREE PERCORSE DAL FUOCO

PER GLI ADEMPIMENTI
DI CUI ALL'ART. 10 DELLA L.353 DEL 21.11.2000

ANNO 2014


Utente: **MARIA LUISA CANNARILE**>> **Logout**

Catasto Incendi

 ti trovi: **Catasto Incendi** > **Consultazione delle aree percorse dal fuoco rilevate da CFS/CFR** > Dettaglio

Consultazione delle aree percorse dal fuoco rilevate da CFS/CFR

Scheda Incendio

 SCHEDA ANALITICA INCENDIO BOSCHIVO			
Regione	PUGLIA	Data incendio	08/08/2014
Provincia	TARANTO	Data rilievo	01/10/2014
Comune	FAGGIANO	Metodo	Mista
Località		Strumento	GPS speditivi (precisione metrica)
Superficie boscata(ha)	00.76.81	Superficie non boscata(ha)	00.40.43
Superficie pascoliva(ha)		Superficie totale(ha)	01.17.24



LISTA DELLE PARTICELLE CATASTALI PERCORSE INTERAMENTE O IN PARTE DALL'INCENDIO

Codice nazionale	Foglio	Particella	Subalterno	Allegato	Sviluppo	Superficie particella incendiata in mq	Superficie totale particella in mq
D463	6	00030		0	0	6387	14306
D463	6	00073		0	0	384	251272
D463	6	00165		0	0	550	903
D463	6	00166		0	0	4403	7246

[Visualizza incendio su ortofoto](#)
[Stampa Scheda Incendio](#)
[Lista Particelle in Excel](#)
[Perimetro in formato shape](#)
[Scarica visualizzatore shape](#)

Avvertenze

La cartografia catastale di sfondo, messa a disposizione dall'Agenzia del Territorio, nelle zone non interessate da controlli agricoli comunitari può non essere aggiornata alla attualità oppure non essere digitalizzata (presenza dei soli centroidi particella) pertanto in taluni casi l'elenco delle particelle deve essere considerato indicativo e non esaustivo. Si invita quindi l'utente a visualizzare l'incendio su cartografia catastale per verificare in modo puntuale le particelle interessate e ricomprese nel perimetro.

Per quanto riguarda i dati delle superfici indicati, sono stati desunti mediante rilievi (scala 1:2.000-1:5.000) effettuati con strumentazione speditiva a precisione metrica per finalità interne al servizio d'istituto e suscettibili di errori sia strumentali sia di carattere tecnico e pertanto, al fine della redazione del Catasto Incendi, tali superfici devono essere ricontrollate e verificate



COMUNE DI FAGGIANO (TA)

Ufficio Tecnico Comunale

- Settore Urbanistica – Edilizia - Patrimonio

Via Shkanderbeg, 23 – 74020 Faggiano – C.F. 80011170737

Tel. 099.591.22.92 (int. 4) – Fax 0995912465

PEC: urbanistica.comunefaggiano@pec.rupar.puglia.it

OGGETTO:

COMUNE DI FAGGIANO (TA)

INDIVIDUAZIONE AREE PERCORSE DAL FUOCO

PER GLI ADEMPIMENTI
DI CUI ALL'ART. 10 DELLA L.353 DEL 21.11.2000

ANNO 2015

**Nell'anno 2015 non sono stati rilevati
incendi**



COMUNE DI FAGGIANO (TA)

Ufficio Tecnico Comunale

- Settore Urbanistica – Edilizia - Patrimonio

Via Shkanderbeg, 23 – 74020 Faggiano – C.F. 80011170737

Tel. 099.591.22.92 (int. 4) – Fax 0995912465

PEC: urbanistica.comunefaggiano@pec.rupar.puglia.it

OGGETTO:

COMUNE DI FAGGIANO (TA)

INDIVIDUAZIONE AREE PERCORSE DAL FUOCO

PER GLI ADEMPIMENTI
DI CUI ALL'ART. 10 DELLA L.353 DEL 21.11.2000

ANNO 2016

Utente: **MARIA LUISA CANNARILE**


>> Logout

Catasto Incendi

 ti trovi: **Catasto Incendi** > **Consultazione delle aree percorse dal fuoco rilevate da CFS/CFR** > Dettaglio

Consultazione delle aree percorse dal fuoco rilevate da CFS/CFR

Scheda Incendio

 SCHEDA ANALITICA INCENDIO BOSCHIVO			
Regione	PUGLIA	Data incendio	18/07/2016
Provincia	TARANTO	Data rilievo	05/08/2016
Comune	FAGGIANO	Metodo	Mista
Località		Strumento	GPS speditivi (precisione metrica)
Superficie boscata(ha)	10.11.08	Superficie non boscata(ha)	18.05.44
Superficie pascoliva(ha)	18.05.44	Superficie totale(ha)	28.16.51



LISTA DELLE PARTICELLE CATASTALI PERCORSE INTERAMENTE O IN PARTE DALL'INCENDIO

Codice nazionale	Foglio	Particella	Subalterno	Allegato	Sviluppo	Superficie particella incendiata in mq	Superficie totale particella in mq
N909	1	00123		0	0	3926	34815
N235	11	00119		0	0	1459	134049
H409	2	00031		0	0	0	0
H409	2	00032		0	0	0	0
H409	2	00033		0	0	584	584
H409	2	00034		0	0	0	0
H409	2	00035		0	0	0	0
H409	2	00048		0	0	0	0
H409	2	00049		0	0	0	0
H409	2	00057		0	0	0	0
H409	2	00080		0	0	3136	3136
H409	2	00081		0	0	0	0
H409	2	00097		0	0	1401	1401
H409	2	00098		0	0	797	1059
H409	2	00144		0	0	0	0
H409	2	00145		0	0	0	0
H409	2	00146		0	0	0	0
H409	2	00151		0	0	0	0
H409	2	00152		0	0	0	0
H409	2	00156		0	0	0	0
H409	2	00157		0	0	0	0
H409	2	00176		0	0	0	0
H409	2	00177		0	0	0	0
D463	6	00073		0	0	94023	251272
H409	9	00117		0	0	181	1445

[Visualizza incendio su ortofoto](#)
[Stampa Scheda Incendio](#)
[Lista Particelle in Excel](#)
[Perimetro in formato shape](#)
[Scarica visualizzatore shape](#)

Avvertenze

La cartografia catastale di sfondo, messa a disposizione dall'Agenzia del Territorio, nelle zone non interessate da controlli agricoli comunitari può non essere aggiornata alla attualità oppure non essere digitalizzata (presenza dei soli centroidi particella) pertanto in taluni casi l'elenco delle particelle deve essere considerato indicativo e non esaustivo. Si invita quindi l'utente a visualizzare l'incendio su cartografia catastale per verificare in modo puntuale le particelle interessate e ricomprese nel perimetro.

Per quanto riguarda i dati delle superfici indicati, sono stati desunti mediante rilievi (scala 1:2.000-1:5.000) effettuati con strumentazione speditiva a precisione metrica per finalità interne al servizio d'istituto e suscettibili di errori sia strumentali sia di carattere tecnico e pertanto, al fine della redazione del Catasto Incendi, tali superfici devono essere ricontrollate e verificate

Utente: MARIA LUISA CANNARILE


>> Logout

Catasto Incendi

 ti trovi: **Catasto Incendi** > **Consultazione delle aree percorse dal fuoco rilevate da CFS/CFR** > Dettaglio

Consultazione delle aree percorse dal fuoco rilevate da CFS/CFR

Scheda Incendio

 SCHEDA ANALITICA INCENDIO BOSCHIVO			
Regione	PUGLIA	Data incendio	29/07/2016
Provincia	TARANTO	Data rilievo	02/09/2016
Comune	FAGGIANO	Metodo	Mista
Località		Strumento	GPS speditivi (precisione metrica)
Superficie boscata(ha)	00.00.00	Superficie non boscata(ha)	64.45.85
Superficie pascoliva(ha)	64.45.85	Superficie totale(ha)	64.45.85



LISTA DELLE PARTICELLE CATASTALI PERCORSE INTERAMENTE O IN PARTE DALL'INCENDIO

Codice nazionale	Foglio	Particella	Subalterno	Allegato	Sviluppo	Superficie particella incendiata in mq	Superficie totale particella in mq
D463	13	00016		0	0	69408	417756
D463	13	00025		0	0	1852	2196
D463	13	00045		0	0	0	0
D463	13	00046		0	0	0	0
D463	13	00047		0	0	5433	5433
D463	13	00054		0	0	298	5490
D463	13	00104		0	0	12	2949
D463	13	00108		0	0	4427	5338
D463	13	00109		0	0	0	0
D463	13	00110		0	0	0	0
D463	13	00111		0	0	0	0
D463	13	00113		0	0	0	0
D463	13	00114		0	0	0	0
D463	13	00254		0	0	0	0
D463	13	00255		0	0	0	0
D463	13	00259		0	0	0	0
D463	13	00260		0	0	0	0
D463	13	00261		0	0	0	0
D463	13	00262		0	0	0	0
D463	13	00263		0	0	0	0
D463	13	00264		0	0	0	0
D463	13	00265		0	0	0	0
D463	13	00266		0	0	0	0
D463	13	00267		0	0	0	0
D463	13	00268		0	0	0	0
D463	13	00269		0	0	0	0
D463	13	00270		0	0	0	0
D463	13	00271		0	0	0	0
D463	13	00272		0	0	0	0
D463	13	00273		0	0	0	0

Codice nazionale	Foglio	Particella	Subalterno	Allegato	Sviluppo	Superficie particella incendiata in mq	Superficie totale particella in mq
D463	13	00274		0	0	0	0
D463	13	00275		0	0	0	0
D463	13	00276		0	0	0	0
D463	13	00277		0	0	0	0
D463	13	00278		0	0	0	0
D463	13	00280		0	0	0	0
D463	13	00281		0	0	0	0
D463	13	00282		0	0	0	0
D463	13	00284		0	0	0	0
D463	13	00285		0	0	79	2247
D463	13	00286		0	0	298	2966
D463	13	00288		0	0	103	229
D463	13	00389		0	0	0	0
D463	13	00390		0	0	0	0
D463	13	00391		0	0	0	0
D463	13	00392		0	0	0	0
D463	13	00393		0	0	0	0
D463	13	00394		0	0	0	0
D463	13	00395		0	0	0	0
D463	13	00396		0	0	0	0
D463	13	00397		0	0	0	0
D463	13	00398		0	0	0	0
D463	13	00399		0	0	0	0
D463	13	00407		0	0	0	0
D463	13	00409		0	0	0	0
D463	13	00410		0	0	0	0
D463	13	00412		0	0	0	0
D463	13	00413		0	0	0	0
D463	13	00454		0	0	3344	12383
D463	13	00637		0	0	61	2378
D463	13	00638		0	0	0	0
D463	13	00639		0	0	1182	7753
D463	13	00695		0	0	3636	3662
D463	13	00697		0	0	175	3759
D463	13	X0002		0	0	0	0
D463	13	X0003		0	0	0	0
N235	25	00021		0	0	50	1646
N235	25	00053		0	0	68	14090
N235	25	00059		0	0	3289	7512
N235	25	00060		0	0	5194	7224
N235	25	00061		0	0	5969	6915
N235	25	00062		0	0	6374	7179
N235	25	00063		0	0	5446	7381
N235	25	00064		0	0	1301	9910
N235	25	00065		0	0	2113	7089
N235	25	00066		0	0	6061	7605
N235	25	00098		0	0	6537	6655
N235	25	00099		0	0	7046	7046
N235	25	00100		0	0	6914	6914
N235	25	00101		0	0	10189	10364
N235	26	00001		0	0	63272	110002
N235	26	00004		0	0	151988	218678
N235	26	00005		0	0	145	1505
N235	26	00007		0	0	27534	121398
N235	26	00096		0	0	13024	75620
N235	26	00166		0	0	61857	90421
N235	26	00170		0	0	0	862
E630	4	00068		0	0	5215	81958

Scarica visualizzatore shape

Avvertenze

La cartografia catastale di sfondo, messa a disposizione dall'Agenzia del Territorio, nelle zone non interessate da controlli agricoli comunitari può non essere aggiornata alla attualità oppure non essere digitalizzata (presenza dei soli centroidi particella) pertanto in taluni casi l'elenco delle particelle deve essere considerato indicativo e non esaustivo. Si invita quindi l'utente a visualizzare l'incendio su cartografia catastale per verificare in modo puntuale le particelle interessate e ricomprese nel perimetro.

Per quanto riguarda i dati delle superfici indicati, sono stati desunti mediante rilievi (scala 1:2.000-1:5.000) effettuati con strumentazione speditiva a precisione metrica per finalità interne al servizio d'istituto e suscettibili di errori sia strumentali sia di carattere tecnico e pertanto, al fine della redazione del Catasto Incendi, tali superfici devono essere ricontrollate e verificate



COMUNE DI FAGGIANO (TA)

Ufficio Tecnico Comunale

- Settore Urbanistica – Edilizia - Patrimonio

Via Shkanderbeg, 23 – 74020 Faggiano – C.F. 80011170737

Tel. 099.591.22.92 (int. 4) – Fax 0995912465

PEC: urbanistica.comunefaggiano@pec.rupar.puglia.it

OGGETTO:

COMUNE DI FAGGIANO (TA)

INDIVIDUAZIONE AREE PERCORSE DAL FUOCO

PER GLI ADEMPIMENTI
DI CUI ALL'ART. 10 DELLA L.353 DEL 21.11.2000

ANNO 2017

ti trovi: **Catasto Incendi** > **Consultazione delle aree percorse dal fuoco rilevate da CFS/CFR** > Dettaglio

Consultazione delle aree percorse dal fuoco rilevate da CFS/CFR

Scheda Incendio

 SCHEDA ANALITICA INCENDIO BOSCHIVO			
Regione	PUGLIA	Data incendio	27/06/2017
Provincia	TARANTO	Data rilievo	08/11/2017
Comune	FAGGIANO	Metodo	Mista
Località	MONTEDORO Foglio 6 - P.lla 73	Strumento	GPS speditivi (precisione metrica)
Superficie boscata(ha)	00.69.01	Superficie non boscata(ha)	00.00.00
Superficie pascoliva(ha)	F. 13 - P.lla 453	Superficie totale(ha)	00.69.01

[Visualizza incendio su ortofoto](#)

[Stampa Scheda Incendio](#)

[Perimetro in formato shape](#)

Scarica visualizzatore shape

Avvertenze

La cartografia catastale di sfondo, messa a disposizione dall'Agenzia del Territorio, nelle zone non interessate da controlli agricoli comunitari può non essere aggiornata alla attualità oppure non essere digitalizzata (presenza dei soli centroidi particella) pertanto in taluni casi l'elenco delle particelle deve essere considerato indicativo e non esaustivo. Si invita quindi l'utente a visualizzare l'incendio su cartografia catastale per verificare in modo puntuale le particelle interessate e ricomprese nel perimetro.

Per quanto riguarda i dati delle superfici indicati, sono stati desunti mediante rilievi (scala 1:2.000-1:5.000) effettuati con strumentazione speditiva a precisione metrica per finalità interne al servizio d'istituto e suscettibili di errori sia strumentali sia di carattere tecnico e pertanto, al fine della redazione del Catasto Incendi, tali superfici devono essere ricontrollate e verificate

Progressivo	Località	Data Incendio	Data Rilievo CFS	Metodo di rilevamento	Strumenti usati per il rilievo	Superficie comunale interessata in HA
1	Pineta Montedoro	27/06/2017	08/11/2017	Mista	GPS speditivi (precisione metrica)	00.69.01

Foglio n. 13 p.lla 453 superficie percorsa ha 0,6901



COMUNE DI FAGGIANO (TA)

Ufficio Tecnico Comunale

- Settore Urbanistica – Edilizia - Patrimonio

Via Shkanderbeg, 23 – 74020 Faggiano – C.F. 80011170737

Tel. 099.591.22.92 (int. 4) – Fax 0995912465

PEC: urbanistica.comunefaggiano@pec.rupar.puglia.it

OGGETTO:

COMUNE DI FAGGIANO (TA)

INDIVIDUAZIONE AREE PERCORSE DAL FUOCO

PER GLI ADEMPIMENTI
DI CUI ALL'ART. 10 DELLA L.353 DEL 21.11.2000

ANNO 2018

**Ministero delle Politiche Agricole Alimentari e Forestali**Corpo Forestale dello Stato
Rilievo delle aree percorse dal fuoco

Regione PUGLIA **Provincia** TARANTO
Comune FAGGIANO
Località GIOMMATE

Data incendio 26/07/2018**Superficie boschiva percorsa dal fuoco (Ha)** 01.13.07**Superficie non boschiva percorsa dal fuoco (Ha)** 00.00.00**Di cui superficie pascoliva percorsa dal fuoco (Ha)****Totale superficie percorsa dal fuoco (Ha)** 01.13.07**Lista delle particelle interessate**

Codice Nazionale	Foglio	Particella	Sub	Allegato	Sviluppo	Superficie in mq	
						Percorsa	Totale
D463	13	80, 82, 83, 450, 451				11307	251272

Progressivo	Località	Data Incendio	Data Rilievo CFS	Metodo di rilevamento	Strumenti usati per il rilievo	Superficie comunale interessata in HA
1	GIOMMATE	26/07/2018	06/08/2018	Mista	GPS di precisione (submetrica)	01.13.07

Foglio n. 13 p.la 80, 82, 83, 450, 451 superficie percorsa ha 1,1307

La cartografia catastale di sfondo, messa a disposizione dall'Agenzia del Territorio, nelle zone non interessate da controlli agricoli comunitari può non essere aggiornata alla attualità oppure non essere digitalizzata (presenza dei soli centroidi particella) pertanto in taluni casi l'elenco delle particelle deve essere considerato indicativo e non esaustivo. Si invita quindi l'utente a visualizzare l'incendio su cartografia catastale per verificare in modo puntuale le particelle interessate e ricomprese nel perimetro. Per quanto riguarda i dati delle superfici indicati, sono stati desunti mediante rilievi (scala 1:2.000-1:5.000) effettuati con strumentazione speditiva a precisione metrica per finalità interne al servizio d'istituto e suscettibili di errori sia strumentali sia di carattere tecnico e pertanto, al fine della redazione del Catasto Incendi, tali superfici devono essere ricontrollate e verificate