

# COMUNE DI FAGGIANO



Provincia di Taranto

SERVIZIO TECNICO

GIUGNO 2012

**FOGLIO 2**

ALLEGATO ALLA DELIBERA DI CONSIGLIO  
COMUNALE N. 17 DEL 28.06.2012

OGGETTO:

**CLASSIFICAZIONE E RICLASSIFICAZIONE STRADE  
COMUNALI INTERNE AL CENTRO ABITATO**

**PLANIMETRIA DEL CENTRO STORICO DEL  
COMUNE DI FAGGIANO E DELLA FRAZIONE SAN CRISPIERI**

**Fuori scala**

I Tecnici:

- Ing. Francesco Vacca

- Geom. Angelo Nunzella

Il Responsabile del Servizio Tecnico  
Geom. Giuseppe Blasi



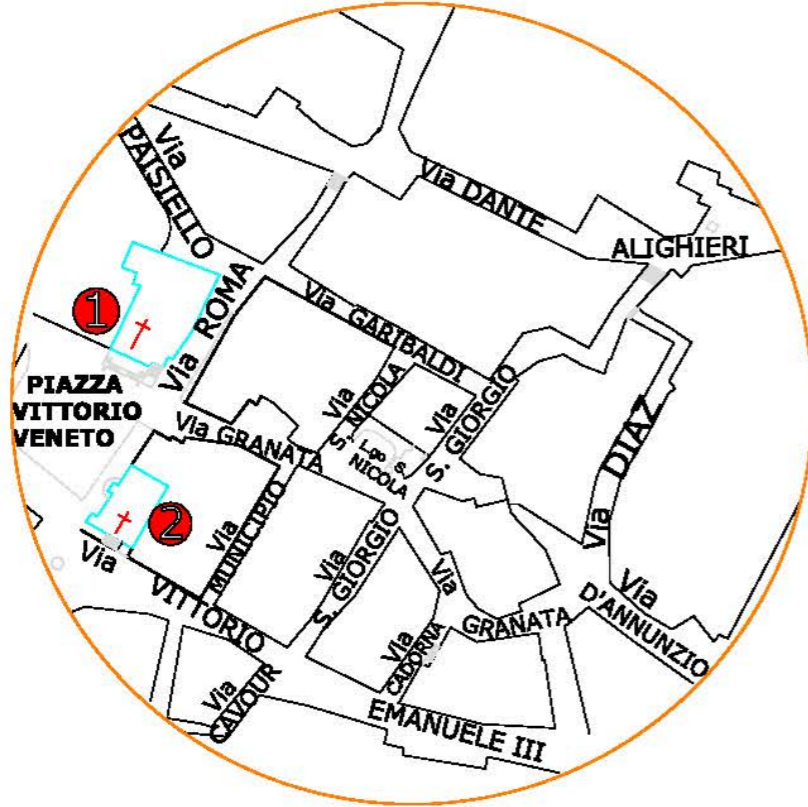


# COMUNE DI FAGGIANO

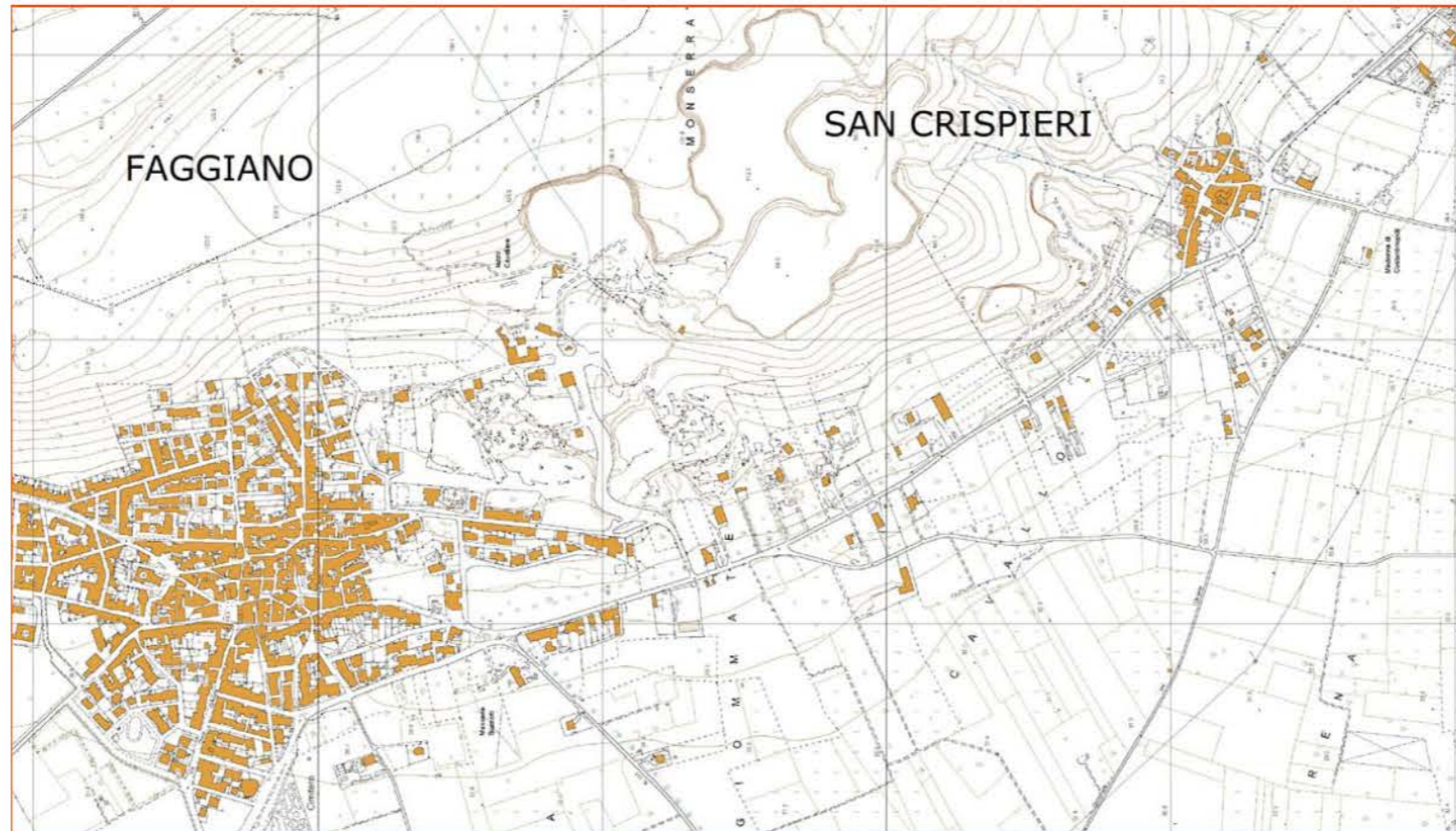
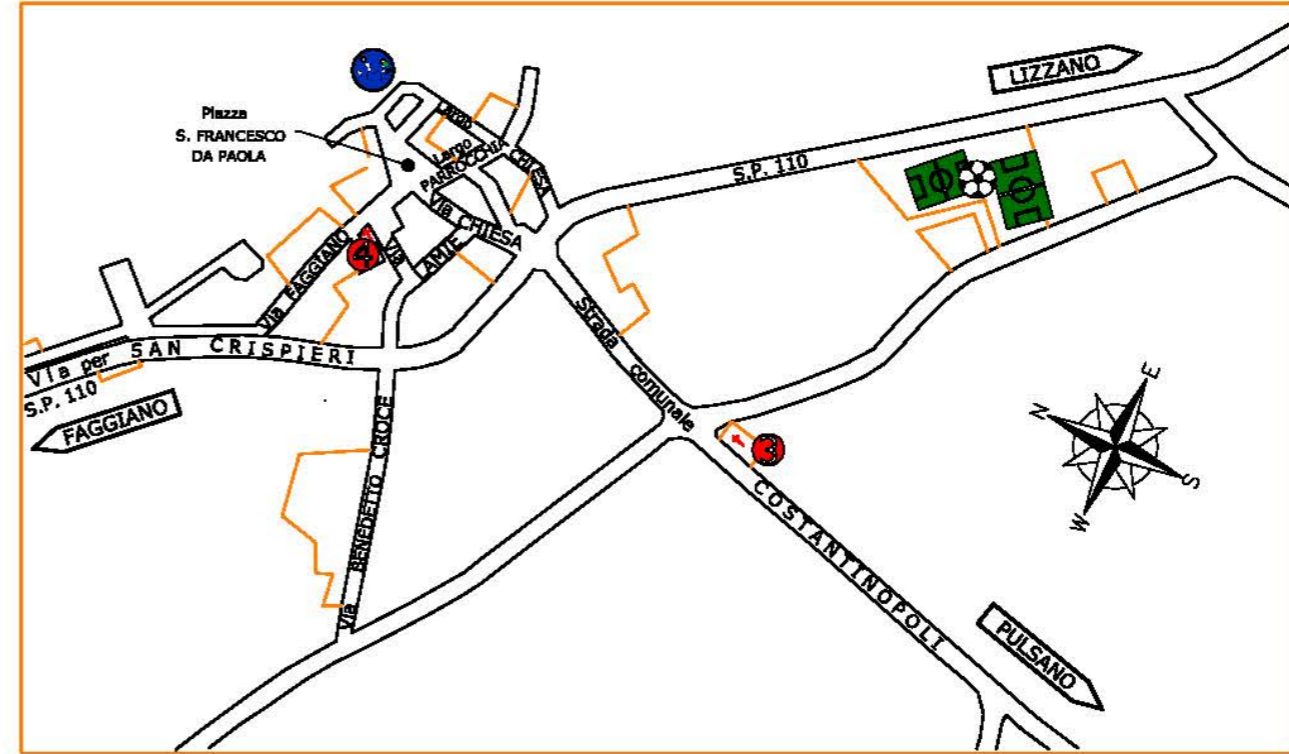
Provincia di Taranto  
Ufficio Tecnico Comunale

C.F. 8001170737 - P.I. 01770170734 - C.C.P. 12187746  
Tel 099.591.22.92 (Centr.) - 099.591.27.88 (U.T.C.)  
Tel/Fax 099.591.42.40 (U.T.C.) - Fax 099.591.24.65 (Segreteria)  
E-mail: [ufftecfa@libero.it](mailto:ufftecfa@libero.it) -  
Indirizzo: Via Shkanderbeg, 23 - Cap 74020

## Centro storico



## Frazione SAN CRISPIERI



ELENCO VIE SAN CRISPIERI	
Denominazione	Lunghezza [m]
COSTANTINOPOLI Strada Comunale	---
CROCE B. Via	203
CHIESA Largo	148
CHIESA Via	83
FAGGIANO Via	163
LAMIE Via	103
PARROCCHIA Largo	64
S. FRANCESCO DA PAOLA Piazza	---

### Chiese

- Santa Maria di Costantinopoli
- San Francesco da Paola